







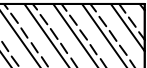







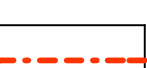










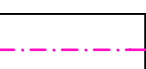
ZONE DI P.R.G.:

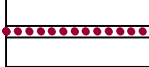






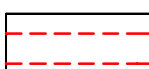





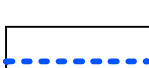




-  zona **A** centro storico
-  zona **B1** residenziale di recupero del centro antico
-  zona **B2** residenziale di ristrutturazione
-  comparti di zona normati dal punto 6.4.4. delle n.t.a.
-  zona **B3** residenziale di completamento
-  comparti di zona normati dal punto 7.4.2. delle n.t.a.
-  zona **C1** residenziale di espansione estensiva
-  zona **C2** residenziale di espansione intensiva
-  zona **AS** area speciale
-  zona **D1** produttiva prevalentemente industriale
-  zona **D2** produttiva prevalentemente artigianale
-  zona **D3** per attività di macellazione
-  zona **D4** per attività produttive e terziarie
-  zona **E1** agricola
-  zona **E2** boschiva
-  zona **PTC1** di tutela agroforestale (art.14 n.t.a. del P.T.C. del Parco Regionale della Pineta di Appiano Gentile e Tradate)
-  ambiti agricoli (art.14 n.t.a. del P.T.C. del Parco Regionale della Pineta di Appiano Gentile e Tradate)
-  cascine storiche (art.20 n.t.a. del P.T.C. del Parco Regionale della Pineta di Appiano Gentile e Tradate)

-  zona **PTC2** agricola (art.15 n.t.a. del P.T.C. del Parco Regionale della Pineta di Appiano Gentile e Tradate)
-  zona **F1** standards urbanistici funzionali alla residenza:
C - attrezzature collettive destinate a:
MN - municipio
IT - impianti tecnologici
CR - attrezzature tecnologiche
CA - centro anziani
CC - centro culturale
V - verde e sport
VP - verde pubblico
VA - verde attrezzato e/o alberato
VS - verde sportivo
I - istruzione
SA - scuola materna
SE - scuola elementare
SM - scuola media
P - parcheggi

-  zona **F2** standards urbanistici funzionali all'industria
-  zona **F3** cimiteriale
-  zona **G** verde privato
-  zona **I** zona speciale
-  zona **L** commerciale
-  zona **N** zona speciale

ALTRE SIMBOLOGIE:

-  **M** acque interne
-  confine del territorio comunale
-  perimetro del Parco Pineta L.R. 76/83
-  fascia di rispetto cimiteriale
-  fascia di rispetto stradale
-  fascia di rispetto linee elettriche

-  fascia di rispetto ferroviario
-  fascia di rispetto fluviale
-  zona di rispetto captazioni idropotabili, secondo criterio temporale
-  fascia di rispetto laterale del reticolo idrico principale
-  fascia di rispetto laterale del reticolo idrico minore
-  area a vulnerabilità idraulica
-  perimetro del centro abitato (art.4 del codice della strada)
-  strade di progetto
-  ampliamento delle strade esistenti
-  percorsi ciclo pedonali
-  coni ottici
-  linea a piantumazione obbligatoria
-  vincolo munumentale
-  perimetro strumenti urbanistici attuativi:
PP - PIANI PARTICOLAREGGIATI
PR - PIANI DI RECUPERO
PL - PIANI DI LOTTIZZAZIONE
PLA - PIANI DI LOTTIZZAZIONE ARTIGIANALE
PIP - PIANI DI INSEDIAMENTI PRODUTTIVI
-  zona stralciata dalla destinazione urbanistica del P.R.G. con delibera di Giunta Regionale n. 25190 del 07.07.1992
-  ambiti assoggettati a P.L. nei limiti della delibera di c.c. n. 27 del 30.05.1992, recepita dalla delibera di G.R. n. 25190/92
-  fasce di mitigazione paesistico-ambientale delle zone industriali
-  aree boscate soggette ad interventi di compensazione consistenti nella riqualificazione forestale

COMUNE DI
LOCATE VARESINO
Provincia di Como

PIANO REGOLATORE GENERALE
VARIANTE FEBBRAIO 2005

ALLEGATO A

LEGENDA AZZONAMENTO DI VARIANTE

numerazione:

oggetto dell'elaborato:

modificato in seguito al recepimento delle prescrizioni dettate dai competenti Enti sovraordinati (Consorzio Parco Pineta di Appiano Gentile e Tradate, A.S.L. della Provincia di Como, A.R.P.A. della Lombardia, Amministrazione Provinciale di Como)

data	aggiornamenti	scala
01/02/2005	05/04/2008	

I Progettisti:

II Responsabile del Servizio:

l'Assessore:

II Sindaco:

II Segretario Comunale:

Adozione in data.....con deliberazione del Consiglio comunale n.....

Esame osservazioni ed approvazione in data..... con deliberazione di Consiglio Comunale n.....

Pubblicazione B.U.R.L. n..... in data.....

STUDIO DI ARCHITETTURA E DI PIANIFICAZIONE TERRITORIALE
STUDIO TECNICO ASSOCIATO
di dott. arch. urb. Francesco Riboldi - dott. arch. Fausto Rosso - dott. arch. Alberto Carabelli
Via Zara,12 -21049 - TRADATE
P. Iva e Cod. Fisc. 01956080129
Tel.: 0331.843021 / 0331811206 - Fax : 0331.81055E-Mail: info.riberos@virgilio.it